




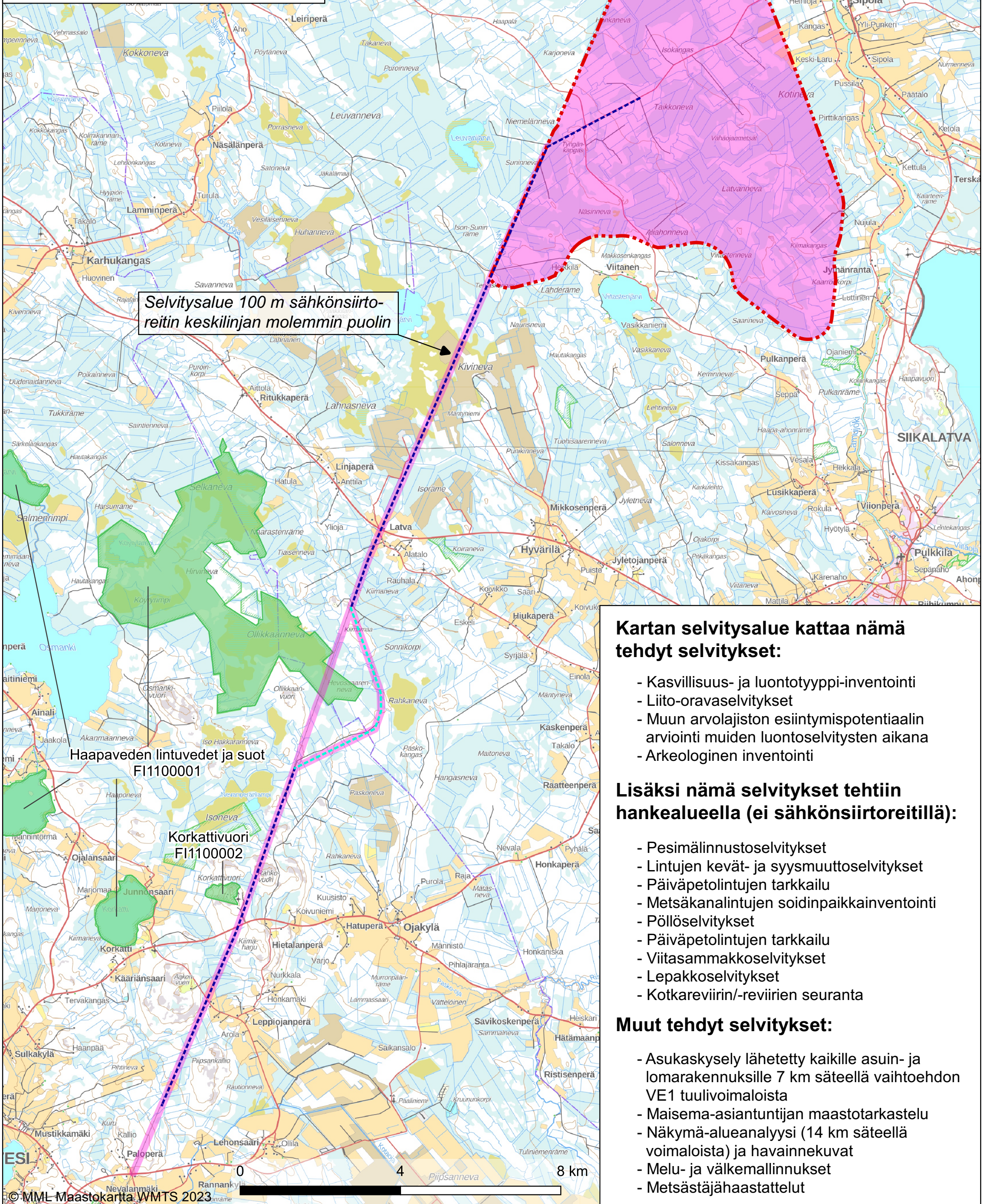


-  Hankealue
-  Sähkösiirto SVEA (ilmoitus)
-  Sähkösiirto SVEA (maakaapeli)
-  Selvitysalue
-  Natura 2000-alue, jolle on laadittu luonnonsuojelulain 65-66 § mukainen Natura-arviointi

SELVITYSALUEKARTTA



Selvitysalue 100 m sähkösiirtoreitin keskilinjän molemmin puolin

Kartan selvitysalue kattaa nämä tehdyt selvitykset:

- Kasvillisuus- ja luontotyyppi-inventointi
- Liito-oravaselvitykset
- Muun arvokkaan eläimistön esiintymispotentiaalin arviointi muiden luontoselvitysten aikana
- Arkeologinen inventointi

Lisäksi nämä selvitykset tehtiin hankealueella (ei sähkösiirtoreitillä):

- Pesimälinnustoselvitykset
- Lintujen kevät- ja syysmuuttoselvitykset
- Päiväpetolintujen tarkkailu
- Metsäkanalintujen soidinpaikkainventointi
- Pöllöselvitykset
- Päiväpetolintujen tarkkailu
- Viitasammakoselvitykset
- Lepakkoselvitykset
- Kotkareviirin/-reviirien seuranta

Muut tehdyt selvitykset:

- Asukaskysely lähetetty kaikille asuin- ja lomarakennuksille 7 km säteellä vaihtoehdon VE1 tuulivoimaloista
- Maisema-asiantuntijan maastotarkastelu
- Näkymä-alueanalyysi (14 km säteellä voimaloista) ja havainnekuvat
- Melu- ja väkemannukset
- Metsästäjähaastattelut