

Liite 3.4

Hoidettavien viheralueiden luettelo/ Rantsila

Pohjois-Pohjanmaan ELY-keskuksen ja Sikalatvan kunnan välisen sopimuksen mukaan kunnan hoidettavat alueet

Rantsila: Paavolantien, Sandelsintien ja Rantsilanraitin liittymä ympäristöineen



Kevyen liikenteen teiden kunnossapitovastuu	
	ELY
	kunta
	muu
Viheralueiden kunnossapitovastuu	
	ELY
	kunta

Muut alueet

1. Leijonapuisto ja linja-autojen pysäköintialue (leikkuu)



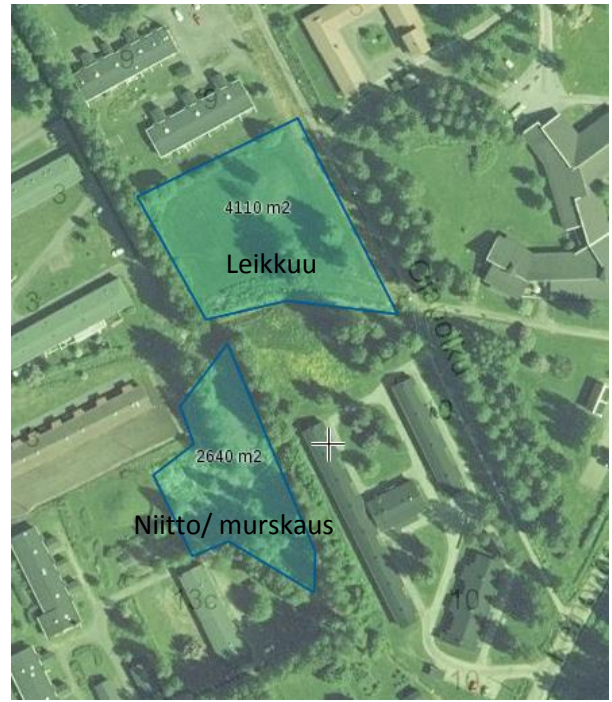
2. Paavolantien alue (niitto/trimmeri)



3. Tenavarinteen alue (trimmeri)



4. Ojapolun alue (leikkuu/ niitto (murskaus))




5. Simontien alue (leikkuu/ trimmeröinti)




6. Kappelitien risteys (trimmeri)



7. Teollisuustien risteys (trimmeri)



8. Teollisuustien näkymäalueita (trimmeri)



Muiden kohteiden sijainti kartalla

